

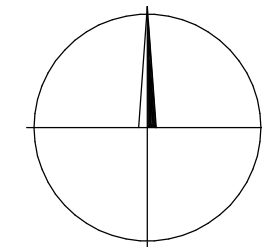
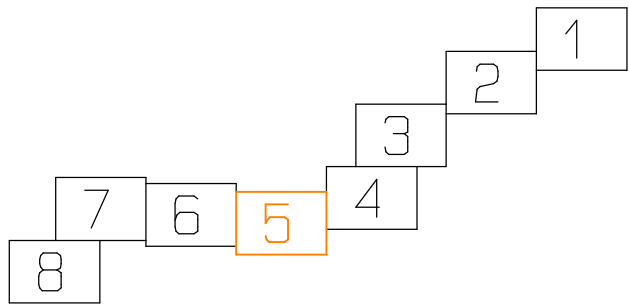
SEZNAM PS, SO :

- PS 01 Kabelizace a vazby na SZZ
- PS 02 Prejezdové zabezpečovací zařízení v km 11,557
- SO 01 Železniční svrsek
- SO 02 Železniční spodek
- SO 03 Železniční přejezd v km 11,557
- SO 04 Elektrická přípojka PZZ


LEGENDA:

- Obvod stavby na hranici drážního pozemku
- Obvod stavby na hranici mimodrážního pozemku
- Obvod stavby na části mimodrážního pozemku
- Bod na hranici obvodu stavby
- hranice drážního pozemku - SZ, s.o. předpokládaná změna průběhu vlastnické hranice

KLAD MAPOVÝCH LISTŮ



			ČÍSLO SOUPRAVY:
REVIZE Č.	DATUM	ZMĚNA	



SB projekt s.r.o.
Kosdrenská 4063/4, 695 01 Hodonín

Katastrální území Spončovice, Petrov u Hodonína Investor: Objednavatel: Název zakázky :	Vyhotovil V. Vyskočil, P. Putna Správa železnic, s.o. Oblastní úřad, Nové Město, 1000 Praha 1 SB Projekt s.r.o., Kasárenská 4063/4, 695 01 Hodonín 1	Kontroloval Ing. Svatopluk Štokláška tel. 518 611 666 ICO - 253 287 27
Odstranění TOR na přejezdu P8146 v km 11,557 trati Rohatec - Veselí nad Moravou	Geodetický podklad Obvod stavby - přehledná situace	Část: 1.5 Příloha: 2.5 Zakázka č. 158/2020 Datum 12/2020 Souř.systém S-JTSK Výškový syst. Bpv Měřítko 1 : 1000